Draufsicht
M 1:50

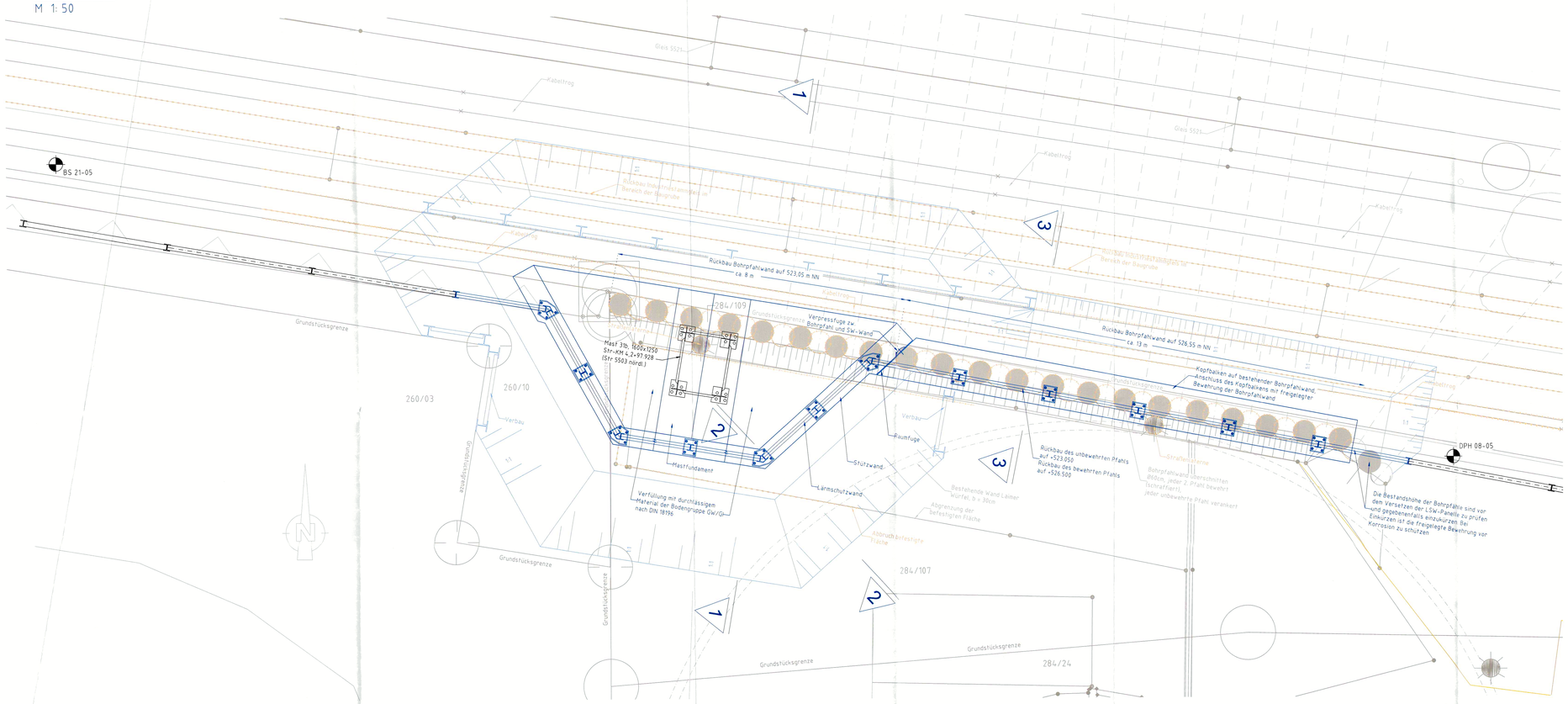

Schnitt 1-1
Bau - KM 101.2+02
Str - KM 4,2+92 (Str 5503 nördl.)
M 1:50

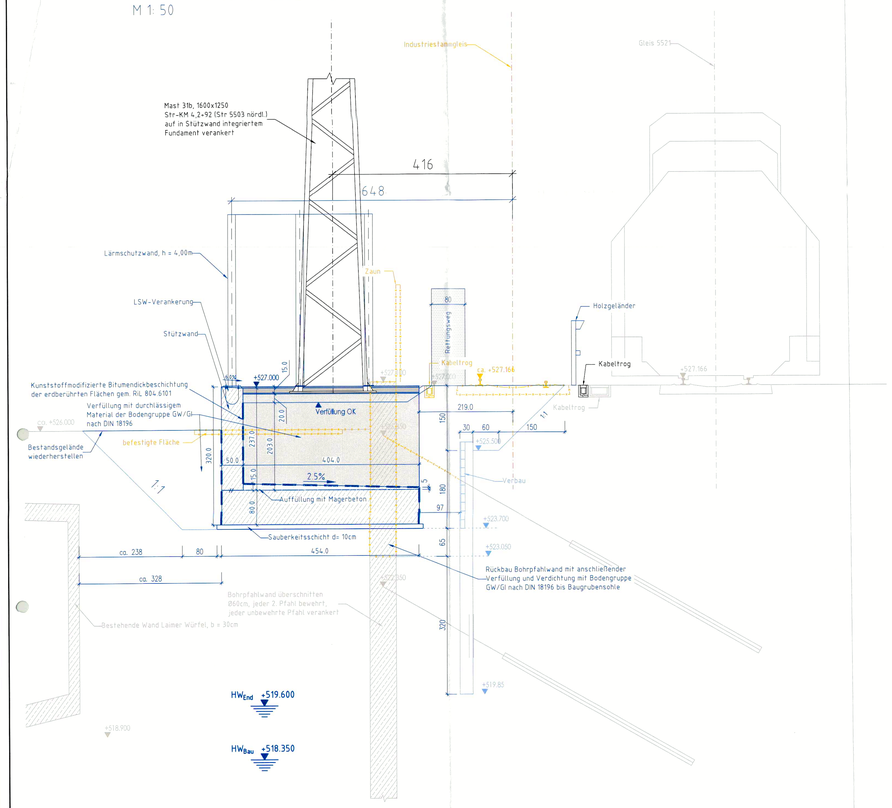

Schnitt 2-2
M 1:50

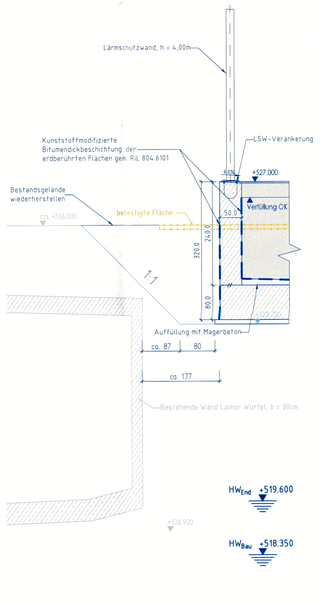

Schnitt 3-3
Bau - KM 101.2+09
Str - KM 4,2+89 (Str 5503 nördl.)
M 1:50

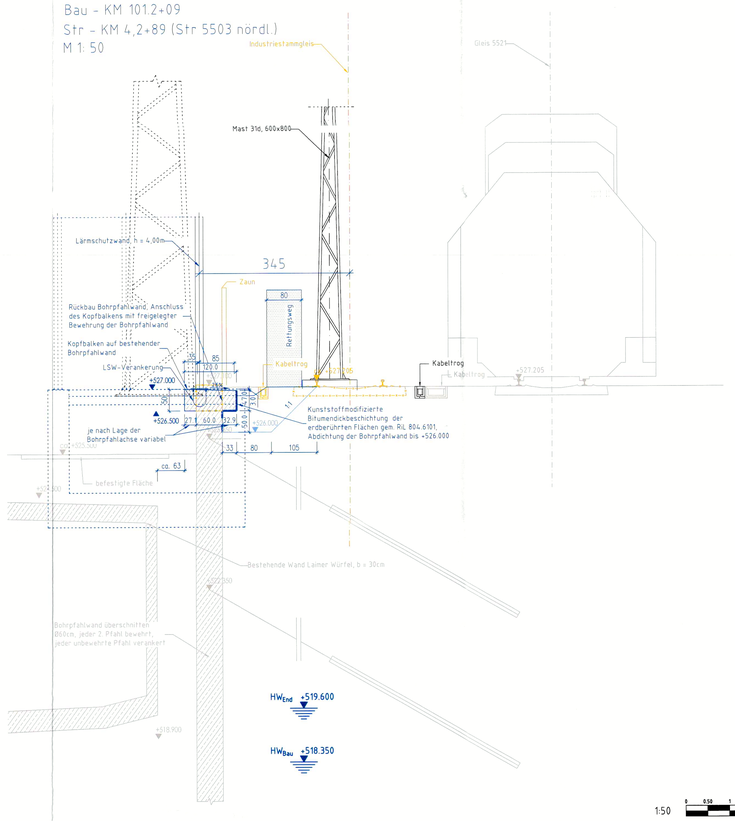

1:50

Legende:

	Bestand
	Abbruch
	Neubau
	Bauzeitliche Maßnahmen

Anlage: 8.9.1

Planfeststellt gem. § 18 AEG
am 30.11.2021
651pb/007-2021#021
Eisenbahn-Bundesamt,
Außenstelle München
Im Auftrag [Name]

EISENBAHN-BUNDESAMT AUSSENSTELLE MÜNCHEN

Unterlage zur 14. Planänderung

Nr.	Änderung / Ergänzung	Datum	Name / Stelle	Planstatus / Prüfdaten

Verwendung und Planwerk

Planfeststellung PFA 1
Lageplan
Bau-km 100,8+93 - 101,6+05

Bauherr / Auftraggeber
DB NETZE
DB Netz AG, Regionalbereich Süd
Richelstraße 3, 80634 München
Tel. 089 / 1308-0

Bauherr / Auftraggeber
DB NETZE
DB Station & Service AG
Bahnhofsmanagement München
Bayerstr. 10a, 80335 München, Tel. 089 / 1308-0

Bauherr / Auftraggeber
DB NETZE
DB Energie GmbH
Energieversorgung Süd, Richelstraße 3
80634 München, Tel. 089 / 1308-0

Planersteller:
LAHMEYER DEUTSCHLAND
Lahmeyer Deutschland GmbH
Guerickestr. 25, 80805 München
Tel. (089) 381607-0, Fax. -50
Datum: 10.09.2021 Unterschrift:

Auftrag-Nr.:	Datum	Name
bearb.	13.08.2021	Sil
gez.	13.08.2021	Sil
gepr.	13.08.2021	Sae

Projektverantwortung
DB NETZE
DB Netz AG
Regionalbereich Süd
Großprojekt 2. S-Bahn-Stammstrecke München
Arnulfstr. 27, 80335 München, Tel. 089 / 1308-0
Datum: Unterschrift:
Digital unterschrieben von Anna Hierse Datum: 2021.09.22 11:14:06 +02'00'

Planzeichen / - Nr. / Codierungen / AZ
10_4_LAH_G01_003_XX_POB_040

Maßstab: 1:1000
Format: 0,6 m²
Bauvorhaben:
2. S-Bahn-Stammstrecke München
ggf. weitere Projektdaten zum Bauvorhaben

Höhensystem: Normalhöhen NN
Koordinatensystem: GK - System
Barcode / Ident - Code

Bauwerksnummer			Brückennummer
Strecke	Kilometer	Kennzahl	

Belastungsannahmen
Werkstoffe